


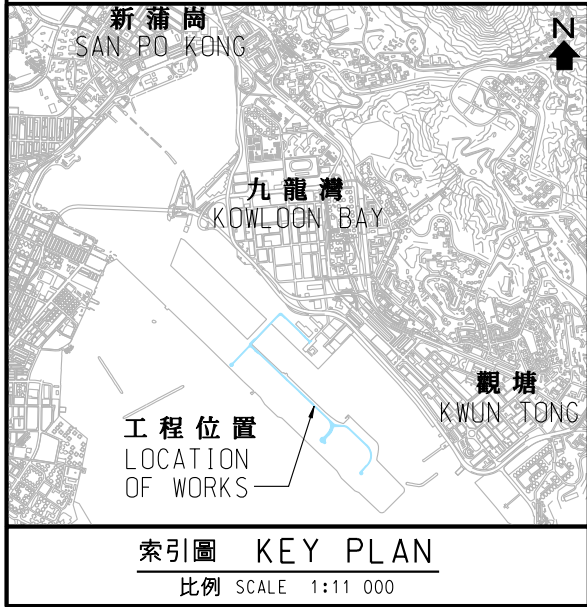


- 圖例 LEGEND :**
-  污水抽水站  
SEWAGE PUMPING STATION
  -  消防船碼頭暨公眾上落台階  
FIREBOAT BERTH CUM PUBLIC LANDING STEPS
  -  道路工程  
ROAD WORKS



<p><b>圖則名稱 Drawing title</b> KAI TAK DEVELOPMENT – INFRASTRUCTURE WORKS TO SERVE EARLY DEVELOPMENT AT RUNWAY AREA – LAYOUT PLAN (SHEET 1 OF 2)</p> <p>啓德發展計劃 - 前跑道早期發展項目的前期基礎建設 - 平面圖 (第一頁, 共二頁)</p>	<p><b>繪圖 Drawn</b> Tony Tsui</p>	<p><b>簽署 Initial</b> Signed</p>	<p><b>日期 Date</b> 30.01.2009</p>	<p><b>項目編號 Item no.</b> -</p>	<p><b>辦事處 Office</b> 九龍拓展處 KOWLOON DEVELOPMENT OFFICE</p>
	<p><b>核對 Checked</b> Harry Louie</p>	<p><b>簽署 Initial</b> Signed</p>	<p><b>日期 Date</b> 30.01.2009</p>	<p><b>比例尺 Scale</b> 8 000 (FOR A4)</p>	
	<p><b>核准 Approved</b> -</p>	<p><b>簽署 Initial</b> -</p>	<p><b>日期 Date</b> -</p>	<p><b>圖則編號 Drawing no.</b> KZ 571</p>	<p><b>土木工程拓展署</b> CIVIL ENGINEERING AND DEVELOPMENT DEPARTMENT</p> 