




- 圖例 LEGEND :**
-  污水抽水站
SEWAGE PUMPING STATION
 -  消防船碼頭暨公眾上落台階
FIREBOAT BERTH CUM PUBLIC LANDING STEPS
 -  道路工程
ROAD WORKS

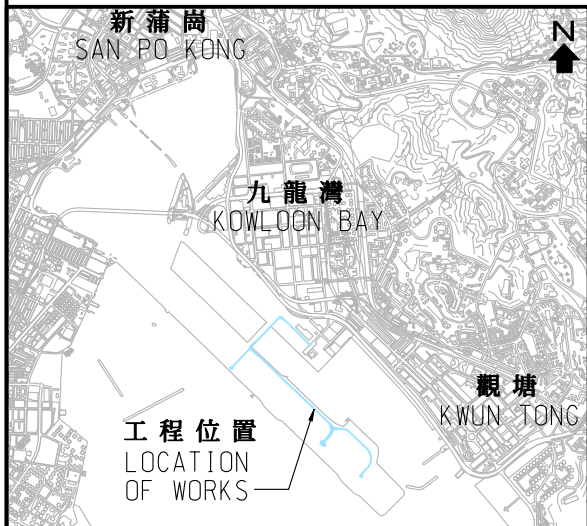
啓德明渠進口道
KAI TAK APPROACH CHANNEL

啓福道 KAI FUK ROAD

裕業街
CHEUNG YIP STREET

觀塘避風塘
KWUN TONG TYPHOON SHELTER

九龍灣
KOWLOON BAY



索引圖 KEY PLAN

比例 SCALE 1:11 000

圖則名稱 Drawing title

KAI TAK DEVELOPMENT – INFRASTRUCTURE WORKS TO SERVE EARLY DEVELOPMENT AT RUNWAY AREA – LAYOUT PLAN (SHEET 1 OF 2)

啓德發展計劃 - 前跑道早期發展項目的前期基礎建設 - 平面圖 (第一頁, 共二頁)

繪圖 Drawn
Tony Tsui

簽署 Initial
Signed

日期 Date
30.01.2009

項目編號 Item no.
-

辦事處 Office

九龍拓展處
KOWLOON DEVELOPMENT OFFICE

核對 Checked
Harry Louie

簽署 Initial
Signed

日期 Date
30.01.2009

比例尺 Scale
8 000
(FOR A4)

土木工程拓展署
CIVIL ENGINEERING AND DEVELOPMENT DEPARTMENT

核准 Approved
-

簽署 Initial
-

日期 Date
-

圖則編號 Drawing no.
KZ 571

